

בתי זיקוק חיפה
כרמל אולפינים
מפת היתר לתיקוני עטיפות צורת בז"ן

פרוזדור F-H
גיליון מס' 4
קנ"מ- 1:250

תרשים סביבה - קנ"מ 1 : 25.000

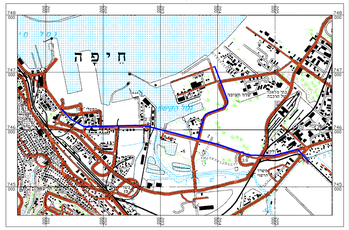

מפתח גיליונות

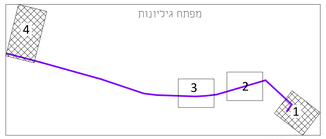

מקרא

- רצועת חומרים מסוכנים
- נקודת סימון @F16-6
- גבול גוש
- גבול חלקה
- אזור העבודה
- קו גז קיים בלחץ גבוה
- תחום רצועת הגז
- קו בניין נתיב
- תחום הסקירה

הסדרות הרישוי הבאות:

- הסדרה עם מחסרות תבוצע לעומקה שלא יעלה 5.0 מטר מפני הקרקע הקיים
- שארבת עפר תבוצע לעומק שלא יעלה על 0.5 מטר מפני קרקע קיים
- במידה ונמצאו הבבדים לא יתגלו לאחר שארבת העפר, יש להפסיק את הסקירה ולהחזיר לנתיבו כדאיים נוסף

הערות	
מאושרת בהסמה על מ	
מאושרת בהסמה על מ	
לא לפרסום רשמי	
תאריך הכנת תוכנית	10.07.2019
מס' עבודה	1995
שם הקובץ	C:\GIS\1995\1995mn_2.dwg
KRCF-	

מידות מקור	
מדידה	
מדידה	
מדידה